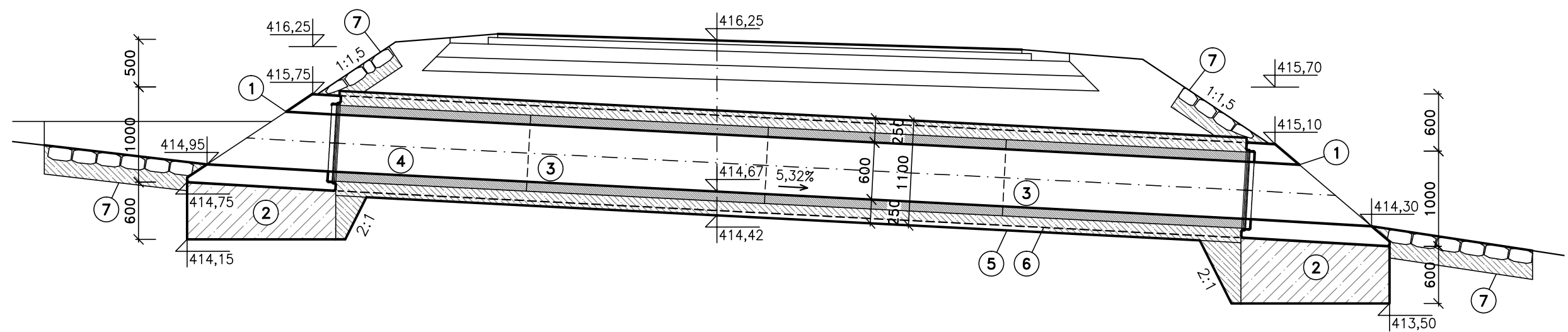
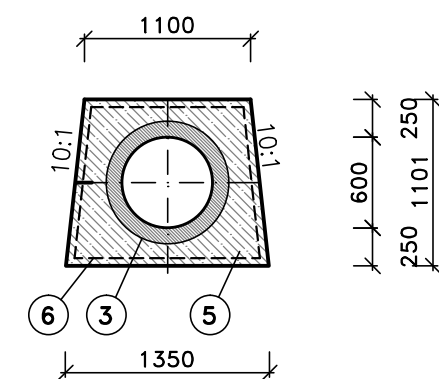


PROPUSTEK
ŘEZ A–A', M 1:50



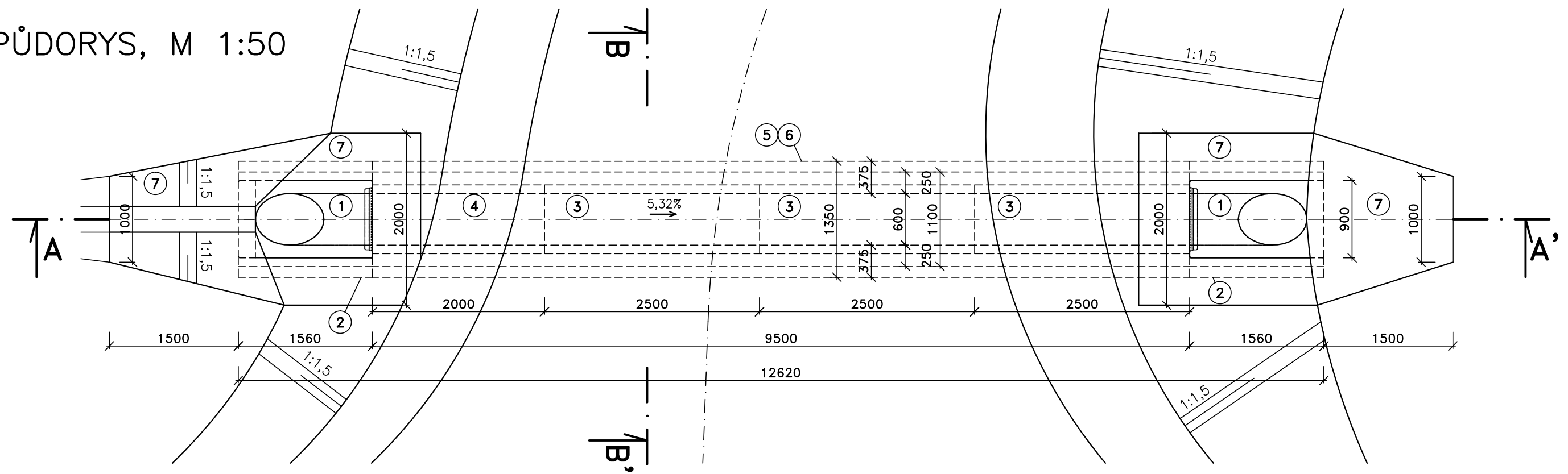
ŘEZ B–B', M 1:50








LEGENDA :

č.	P O P I S P O L O Ž K Y
1.	PREFABRIKOVANÉ ČELO PROPUSTKU DN 600, C30/37
2.	PODKLADNÍ BETON C25/30 XC4 XF4 S KARI SÍTÍ 150x150x8
3.	ŽELEZOBETONOVÁ TROUBA TZH–Q60/250
4.	ŽELEZOBETONOVÁ TROUBA TZH–Q60/200 PR
5.	OBETONOVÁNÍ POTRUBÍ – BETON C25/30 XC4 XF4
6.	KARI SÍŤ 150x150x8
7.	KAMENNÁ DLAŽBA, TL. 0,2 m, DO BETONU C20/25 XF4, VYSPÁROVÁNO CEM. MALTOU

PŮDORYS, M 1:50



VYPRACOVAL		ZODP. PROJEKTANT		VED. PROJEKTANT		Společnost pro projekty Trutnov			
						 vodohospodářský atelier s.r.o., Rožnec 54, 644 00 Brno		 GB-geodezie, spol. s r.o. Tuřanka 1521/92b, 627 00 Brno	
KRAJ	Královéhradecký	K.Ú.	Třebihošť	ZAK.ČÍSLO	9/20				
STAVEBNÍK	ČR–SPÚ, KPÚ pro Královéhradecký kr., pobočka Trutnov			DATUM	4/2020				
STAVBA AKCE	Rybník R2 s cestou C27 na hráz v k.ú. Třebihošť SO–02 CESTA C27			STUPEŇ	DSP, DPS				
OBJEKT				FORMÁT	3xA4				
				MĚŘITKO	1:50				
				PŘÍLOHA Č.	PARÉ Č.				
OBSAH	VÝKRES PROPUSTKU			D.2.9.					